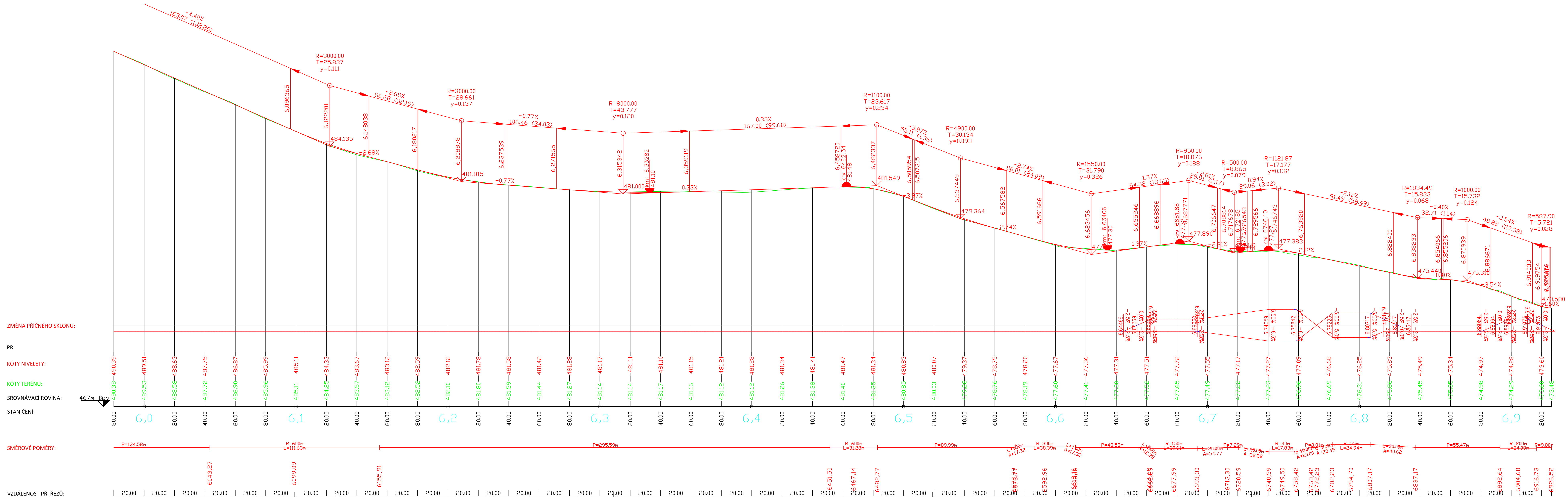


Podrobný podélný profil: M 1:1000/100  
SO 103 INTRAVILÁN OBCE KŘENOV  
Rozsah: km 6,000 00 - km 6,926 00


KRAJ:  
KATASTRÁLNÍ ÚZEMÍ:  
PARCELY:  
DRUH POZEMKŮ:





	PARDUBICKÝ
	KŘENOV
	VIZ ZABOROVÝ ELABORÁT
	OSTATNÍ PLOCHA



AUTORIZACE		ČÍSLO PÁNE	
ČÍSLO ZMĚNY	DATUM ZMĚNY	POPIS/OBSAH ZMĚNY	PODPIS

**II/366 Pohledy (včetně průtahů obcí) - Křenov křižovatka s II/368 - III. ETAPA**

<b>SO 103 SILNICE II/366 PŮTHAT OBČI KŘEMOV</b> stavební objekt	
Pardubický kraj Komenského náměstí 125 532 11 Pardubice objednatel  ÚSEK SILNICE II/366 místo stavby	spolupráce  PARDUBICKÝ kraj
<div>  <div> <b>DOPRavní INŽENýRSKá KANCELÁŘ</b>              Božkova 1668, 500 02 Hradec Králové              tel: 495 219 036, 495 212 647, fax: 495 221 677              e-mail: <a href="mailto:dk@dik-hk.cz">dk@dik-hk.cz</a>, <a href="http://www.dik-hk.cz">http://www.dik-hk.cz</a> </div> </div>	

<b>PODĚLNÝ PROFIL SILNICE II/366 SO 103</b> výřez		1:1000 / 100 měřítko	PDPS skupin
ING. M. BURIANEC koordinátor		PAVEL MÜLLER DIS. hlavní inženýr projektu	
PAVEL MÜLLER DIS. zodpovědný projektant		PAVEL MÜLLER DIS. zpracoval	
		datum	A066/20 číslo zarážky
		IX/2020	<b>D.12</b> číslo přílohy